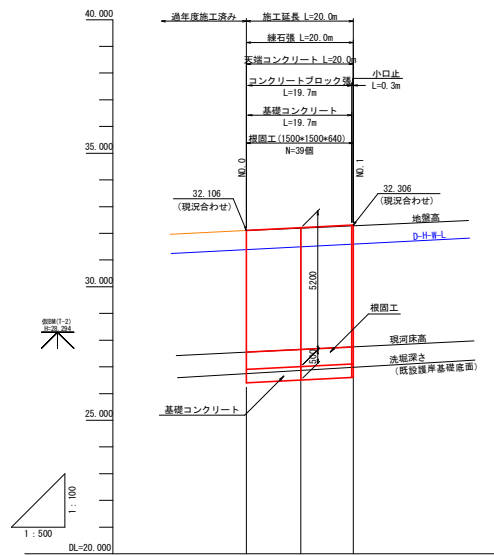
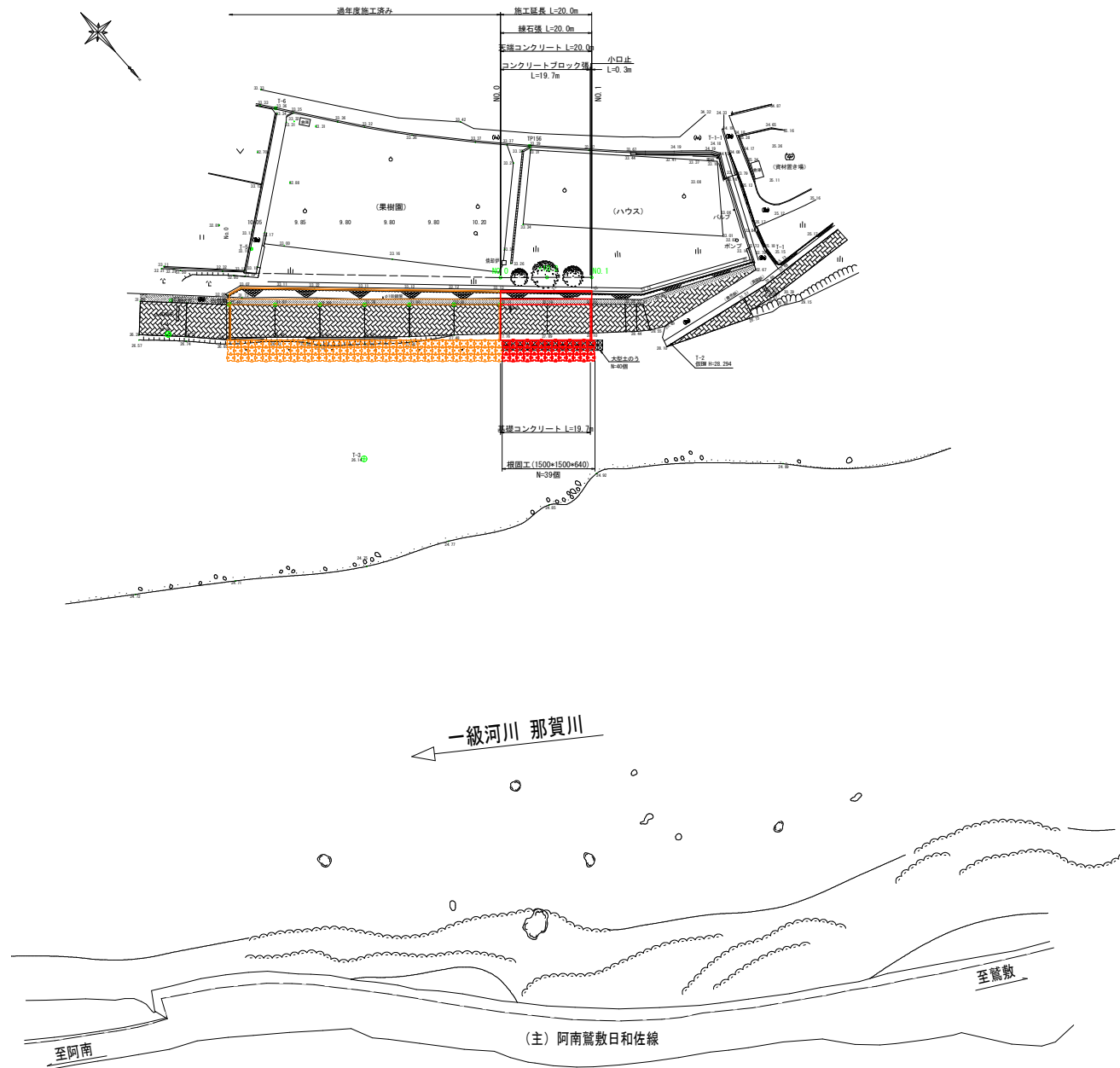


平面・縦断図

平面図 S=1:500

縦断図 HS=1:500
VS=1:100



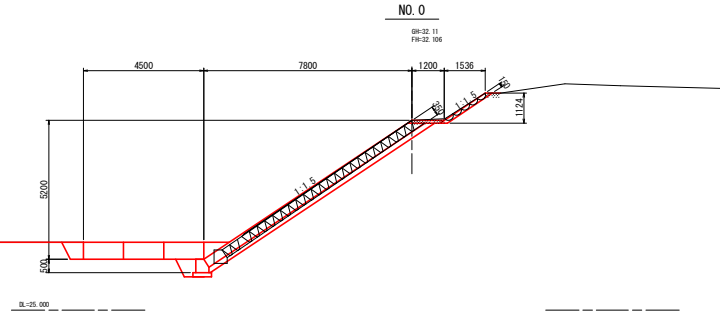
計画勾配		
現河床勾配		
計画護岸高	32.106	32.306
洗掘深さ	26.759	26.985
地盤高	32.111	32.119
追加距離	0.000	20.000
岸距離	0.000	9.800
測点	NO.0	NO.1

凡例	
	地盤高
	洗掘深さ
	過年度施工済み護岸線
	D-H-N-L

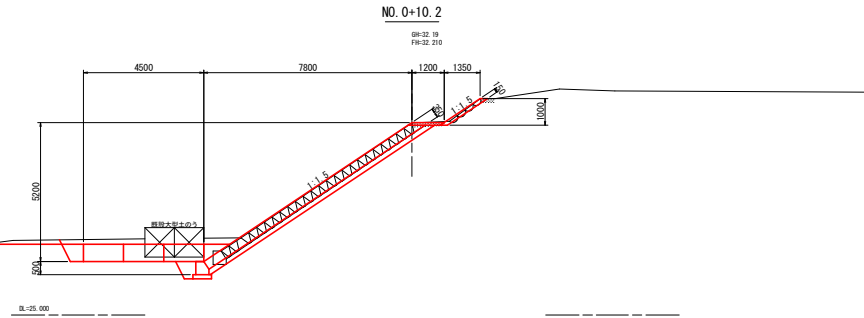
工事名	R2阿土 那賀川 阿南・水井 河川工事		
河川名等	那賀川		
工事箇所	阿南市水井町西		
図面名	平面・縦断図		
縮尺	図示	図面番号	1 / 6
会社名			
事業者名	徳島県南部総合農林局農土整備部<阿南>		

横断図 S=1:100

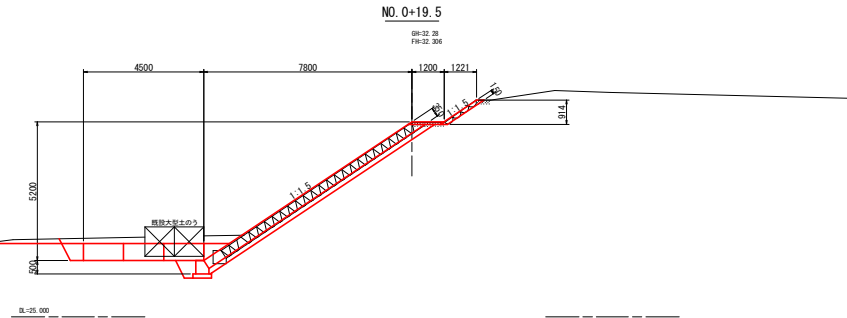
名称	規格	数量
土工	掘削 土砂	1.8
	床掘 土砂	4.6
	埋戻 土砂 W≦1.0m	0.4
取壊工	コンクリート	3.7
間結石	現場発生材	0.7



名称	規格	数量
土工	掘削 土砂	2.4
	床掘 土砂	3.7
	埋戻 土砂 W≦1.0m	0.4
取壊工	コンクリート	3.6
間結石	現場発生材	0.7



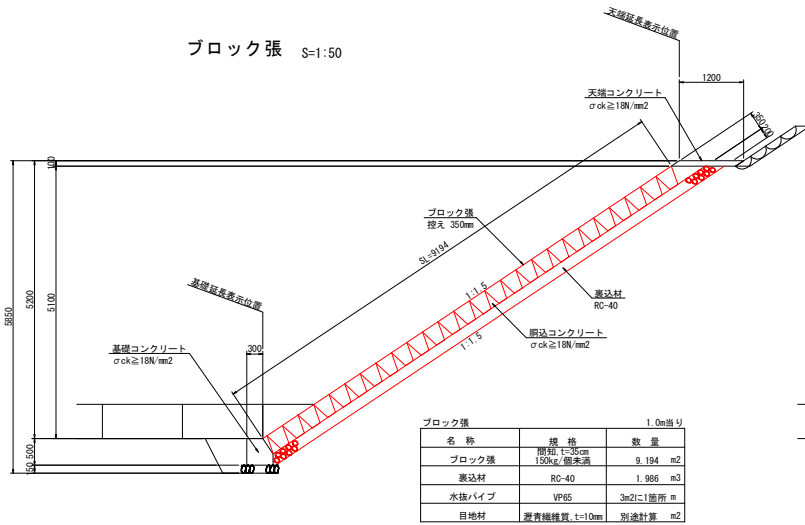
名称	規格	数量
土工	掘削 土砂	2.6
	床掘 土砂	3.7
	埋戻 土砂 W≦1.0m	0.4
取壊工	コンクリート	3.6
間結石	現場発生材	0.7



工事名	R2阿土 那賀川 阿南・水井 河川工事		
河川名等	那賀川		
工事箇所	阿南市水井町西		
図面名	横断図		
縮尺	S=1:100	図面番号	2 / 6
会社名			
事業者名	徳島県南部総合農林局農土整備部<阿南>		

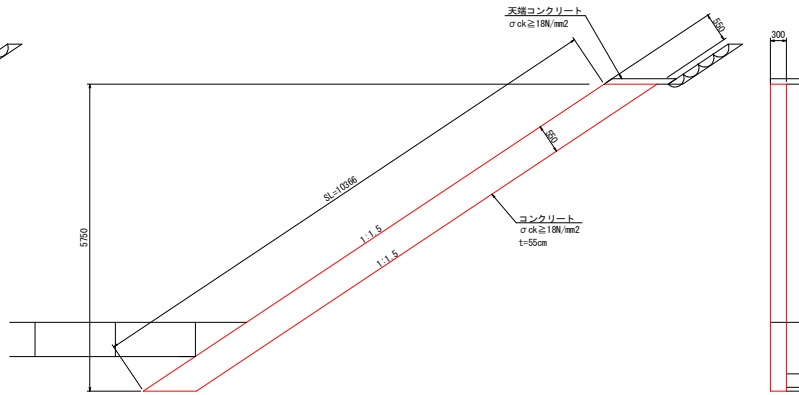
構造図

ブロック張 S=1:50



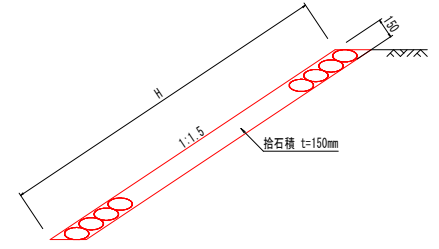
名称	規格	数量
ブロック張	間隔 t=350mm 150kg/個未満	9.194 m ²
裏込材	RC-40	1.966 m ³
水抜パイプ	VP65	3m ² (1箇所 m)
目地材	弾性繊維質 t=10mm	別途計算 m ²

小口止工 S=1:50

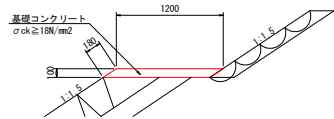


名称	規格	数量
コンクリート	σck ≥ 18N/mm ²	1.71 m ³
型枠	一般	8.81 m ²

捨石積 S=1:20

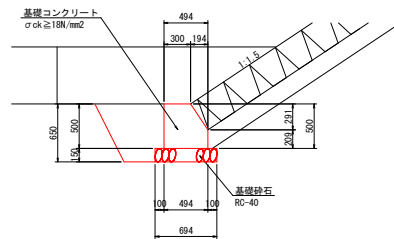


天端コンクリート S=1:30



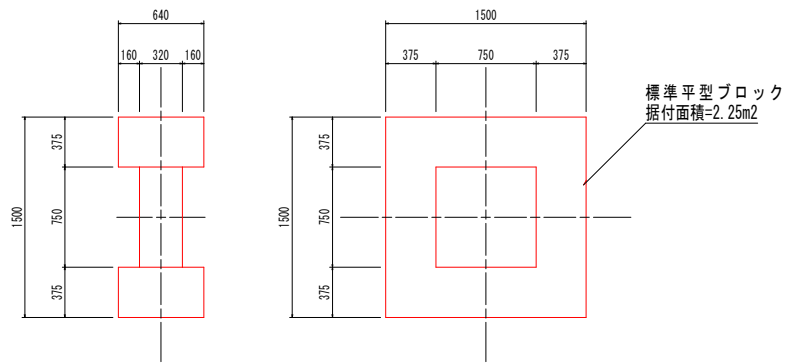
名称	規格	数量
コンクリート	σck ≥ 18N/mm ²	0.120 m ³
型枠	一般 小型	0.361 m ²
目地材	t=10mm	0.012 m ²

基礎コンクリート S=1:30



名称	規格	数量
コンクリート	σck ≥ 18N/mm ²	0.219 m ³
型枠	一般 小型	1.059 m ²
基礎砕石	RC-40	0.694 m ²
目地材	t=10mm	0.022 m ²

根固ブロック(参考図) S=1:20

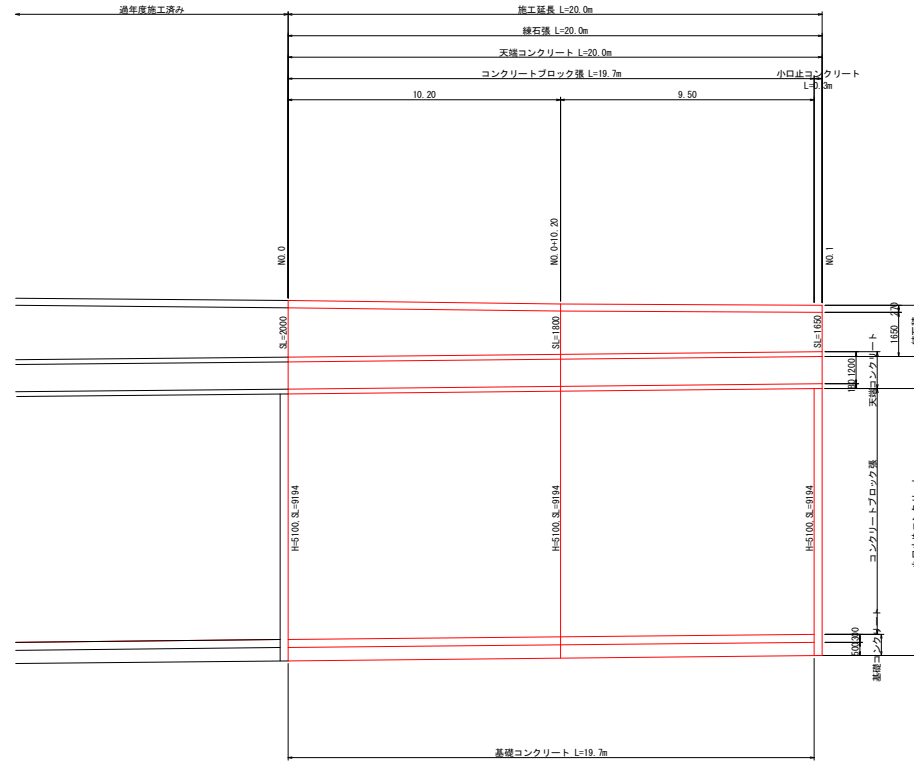


数量表

規格	コンクリート 体積 (m ³)	型枠面積 (m ²)	長さ L (m)	幅 B (m)	高さ H (m)
2t型	0.900	7.94	1.50	1.50	0.64

工事名	R2阿土 那賀川 阿南・水井 河川工事				
河川名等	那賀川				
工事箇所	阿南市水井町西				
図面名	構造図				
縮尺	図示	図面番号	3 / 6		
会社名					
事業者名	徳島県南部総合農林局農土整備部<阿南>				

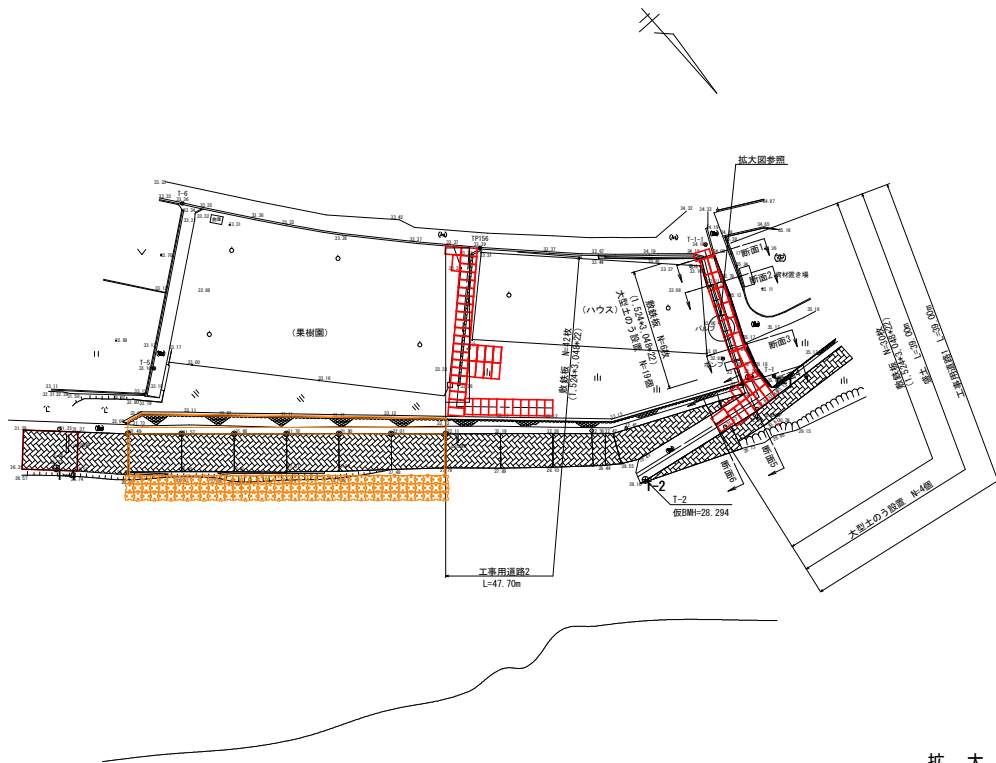
展開図 S=1:100



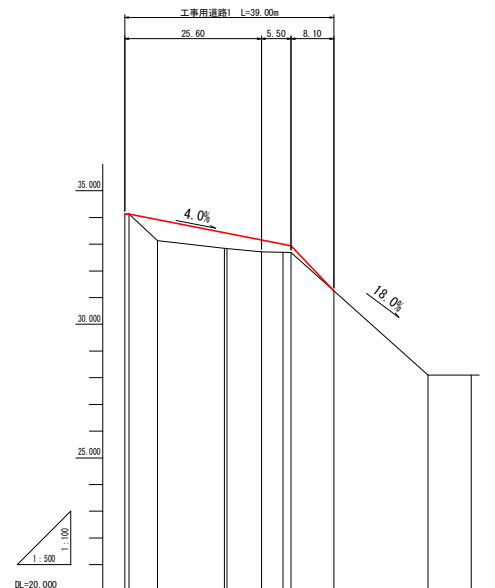
工事名	R2阿土 那賀川 阿南・水井 河川工事		
河川名等	那賀川		
工事箇所	阿南市水井町西		
図面名	展開図		
縮尺	図示	図面番号	4 / 6
会社名			
事業者名	徳島県南部総合農林局農土整備部<阿南>		

仮設工平面・縦断図

平面図 S=1:500



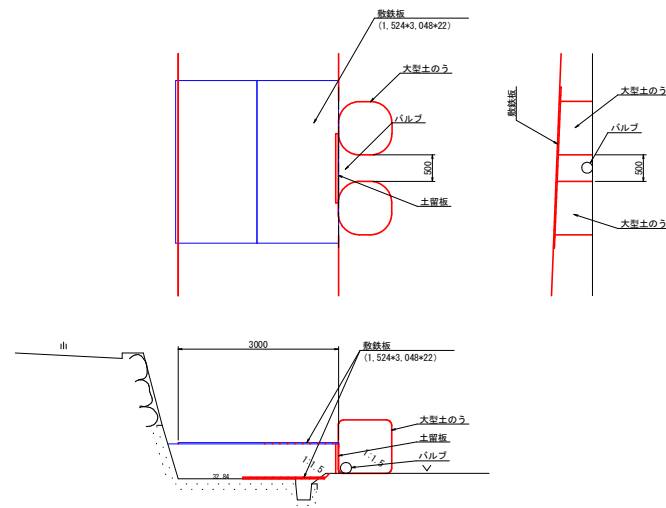
縦断図 HS=1:500
VS=1:100



測 点	0	1	2	3	4	5	6	7	8
計画	34.13	34.13	33.90	33.42	33.16	33.16	31.24	29.32	28.10
地盤	34.13	34.13	33.13	32.84	32.71	32.68	31.24	28.10	28.10
追加距離	0.00	0.00	5.40	12.50	6.80	5.90	8.10	25.60	8.10
測 点	起点	断面1	断面2	断面3	断面4	断面5	終点	断面6	終点

拡大図 S=1:50

一級河川 那賀川



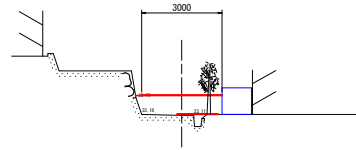
工 事 名	R2河土 那賀川 阿南・水井 河川工事		
河川名等	那賀川		
工事箇所	阿南市水井町西		
図 面 名	仮設工平面・縦断図		
縮 尺	図 示	図面番号	5 / 6
会 社 名			
事業者名	徳島県南部総合農林局農土整備部<阿南>		

仮設工横断面図

横断面図（工事用道路1） S=1:100

断面2(乙)

0H:32.13
FH:32.90

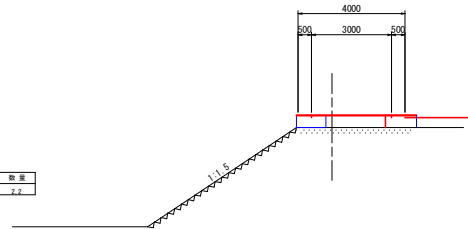


種別	規格	単位	数量
仮設工			
工事用道路擁土		m ³	2.2

DL:28.000

断面5

0H:32.69
FH:32.16

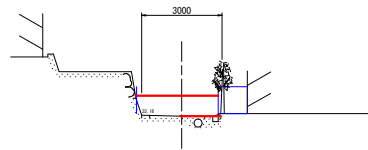


種別	規格	単位	数量
仮設工			
工事用道路擁土		m ³	1.5

DL:28.00

断面2(甲)

0H:32.12
FH:32.90

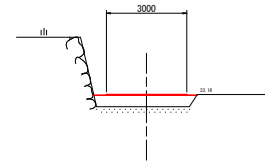


種別	規格	単位	数量
仮設工			
工事用道路擁土		m ³	2.2

DL:28.00

断面4

0H:32.71
FH:32.16

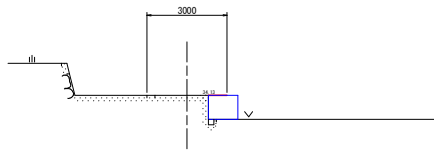


種別	規格	単位	数量
仮設工			
工事用道路擁土		m ³	1.6

DL:28.00

断面1

0H:34.12
FH:34.12

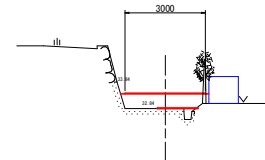


種別	規格	単位	数量
仮設工			
工事用道路擁土		m ³	0.0

DL:28.000

断面3

0H:32.84
FH:32.42



種別	規格	単位	数量
仮設工			
工事用道路擁土		m ³	1.7

DL:28.000

工事名	R2河土 那賀川 阿南・水井 河川工事				
河川名等	那賀川				
工事箇所	阿南市水井町西				
図面名	仮設工横断面図				
縮尺	図示	図面番号	6 / 6		
会社名					
事業者名	徳島県南部総合農林局農土整備部<阿南>				